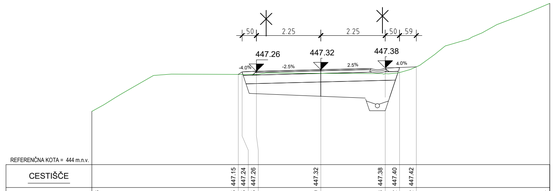

REFERENČNA KOTA = 444.m.n.v.

CESTIŠČE		447.15	447.24	447.26		447.32		447.38	447.40	447.42		
TEREN	446.86					447.19		447.18	447.22	447.42	447.42	446.64
ODDALJENOST OD OSI	-8.00	-2.86	-2.75	-2.25		-0.00		2.25	2.75	3.34		8.00

STACIONAŽA 540.00 m
LC-377261
P28

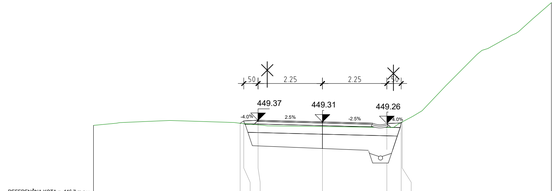

REFERENČNA KOTA = 446.7 m.n.v.

CESTIŠČE		449.26	449.29	449.34		449.37		449.31		449.26	449.28	449.31	
TEREN	449.19					449.21		449.15		449.12	449.29	449.31	449.48
ODDALJENOST OD OSI	-8.00	-2.86	-2.75	-2.25		-0.00		2.25	2.75	2.79		8.00

STACIONAŽA 600.00 m
LC-377261
P31

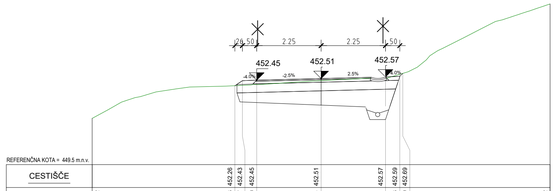

REFERENČNA KOTA = 449.5 m.n.v.

CESTIŠČE		452.26	452.27	452.43		452.45		452.51		452.57	452.59	452.69	
TEREN	451.12					452.30		452.44		452.51	452.66	452.69	450.12
ODDALJENOST OD OSI	-8.00	-3.01	-2.75	-2.25		-0.00		2.25	2.75	2.85		8.00

STACIONAŽA 660.00 m
LC-377261
P34

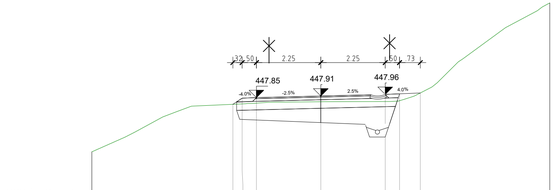

REFERENČNA KOTA = 444.3 m.n.v.

CESTIŠČE		447.82	447.83	447.85		447.91		447.96	447.98	448.01	
TEREN	445.95					447.71		447.71	447.74	448.01	451.16
ODDALJENOST OD OSI	-8.00	-3.07	-2.75	-2.25		0.00		2.25	2.75	3.48	8.00

STACIONAŽA 560.00 m
LC-377261
P29

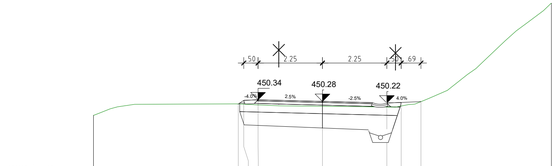

REFERENČNA KOTA = 447.7 m.n.v.

CESTIŠČE		450.10	450.12	450.34		450.28		450.22	450.24	450.27	
TEREN	449.79					450.11		450.08	450.12	450.27	453.72
ODDALJENOST OD OSI	-8.00	-2.94	-2.75	-2.25		-0.00		2.25	2.75	3.44	8.00

STACIONAŽA 620.00 m
LC-377261
P32

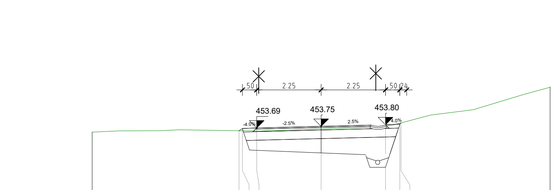

REFERENČNA KOTA = 451.2 m.n.v.

CESTIŠČE		453.59	453.62	453.69		453.75		453.80	453.82	453.87	
TEREN	453.54					453.66		453.76	453.85	453.87	455.12
ODDALJENOST OD OSI	-8.00	-2.87	-2.75	-2.25		-0.00		2.25	2.75	2.79	8.00

STACIONAŽA 680.00 m
LC-377261
P35

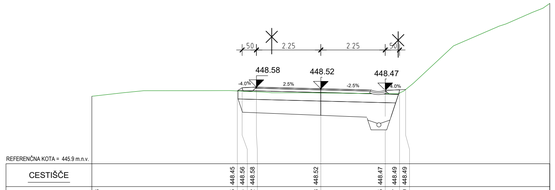

REFERENČNA KOTA = 445.9 m.n.v.

CESTIŠČE		448.46	448.65	448.66		448.52		448.47	448.49	448.49	
TEREN	448.26					448.35		448.35	448.37	448.49	451.51
ODDALJENOST OD OSI	-8.00	-2.92	-2.75	-2.25		-0.00		2.25	2.75	2.96	8.00

STACIONAŽA 580.00 m
LC-377261
P30

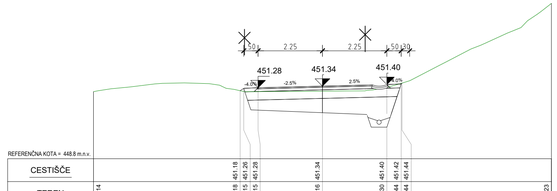

REFERENČNA KOTA = 448.8 m.n.v.

CESTIŠČE		451.18	451.26	451.28		451.34		451.40	451.42	451.44	
TEREN	451.14					451.16		451.30	451.44	451.44	454.23
ODDALJENOST OD OSI	-8.00	-2.89	-2.75	-2.25		-0.00		2.25	2.75	2.78	8.00

STACIONAŽA 640.00 m
LC-377261
P33

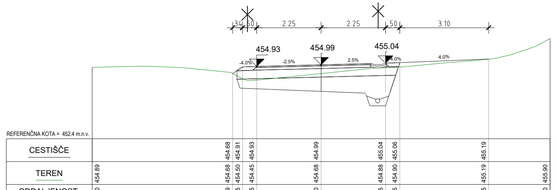

REFERENČNA KOTA = 452.4 m.n.v.

CESTIŠČE		454.68	454.90	454.91		454.99		455.04	455.06	455.19	
TEREN	454.89					454.98		454.88	455.04	455.19	455.90
ODDALJENOST OD OSI	-8.00	-3.09	-2.75	-2.25		-0.00		2.25	2.75	5.95	8.00

STACIONAŽA 700.00 m
LC-377261
P36

Sanacija LC 377261 (Bobner – Sv. Neža); ID 1443870, po neurju in poplavah 4. avgust 2023

32 PREČNI PREREZI
PREČNI PREREZI P28-P36

merilo: 1 : 100

MESTNA OBČINA SLOVENJ GRADEC,
ŠOLSKA ULICA 5, 2380 SLOVENJ GRADEC

AC&P inženirski biro d.o.o.
podjetje za geotehniko, infrastrukturo in rudarjenje
tovarniška c. 26, 5270 ajdovščina | +3886(0)5 8500740 | info@acap.si

vodja projekta:	ANDRAŽ CEKET, univ.dipl.inž.grad. IZS PI G-2435
pooblaščeni inženir:	ANDRAŽ CEKET, univ.dipl.inž.grad. IZS PI G-2435
izdelal:	GAL GRADIČ .
investitor:	Mestna občina Slovenj Gradec, Šolska ulica 5, 2380 Slovenj Gradec
vrsta projekta:	IZN
vrsta načrta:	2.1 Načrt ceste
naziv objekta:	Sanacija LC 377261 (Bobner – Sv. Neža); ID 1443870, po neurju in poplavah 4. avgust 2023
vsebina risbe:	32 PREČNI PREREZI PREČNI PREREZI P28-P36

datum:	št. projekta:	št. načrta:	merilo:	št. risbe:
Po recenziji, 12.2025	034-25	034-25-21	1 : 100	**G.132.4**

AC&P
034-25 Sveta Neža (Prečni profili).dwg
0.600 x 0.371 = 0.334 m2